

Выписка из Единого государственного реестра недвижимости об объекте недвижимости

Сведения о характеристиках объекта недвижимости

На основании запроса от 27.03.2019 г., поступившего на рассмотрение 27.03.2019 г., сообщаем, что согласно записям Единого государственного реестра недвижимости:

Земельный участок			
(вид объекта недвижимости)			
Лист № ____ Раздела 1	Всего листов раздела 1 : ____	Всего разделов: ____	Всего листов выписки: ____
27.03.2019 № 99/2019/253104561			
Кадастровый номер:		50:03:0080235:617	

Номер кадастрового квартала:	50:03:0080235
Дата присвоения кадастрового номера:	18.11.2015
Ранее присвоенный государственный учетный номер:	данные отсутствуют
Адрес:	Московская область, Клинский район, микрорайон Саньково, р.п. Решетниково, СНТ "Электроцит"
Площадь:	232781 +/- 445кв. м
Кадастровая стоимость, руб.:	31043674.16
Кадастровые номера расположенных в пределах земельного участка объектов недвижимости:	данные отсутствуют
Кадастровые номера объектов недвижимости, из которых образован объект недвижимости:	данные отсутствуют
Кадастровые номера образованных объектов недвижимости:	данные отсутствуют
Сведения о включении объекта недвижимости в состав предприятия как имущественного комплекса:	

Государственный регистратор		ФГИС ЕГРН
полное наименование должности	подпись	инициалы, фамилия

М.П.

Выписка из Единого государственного реестра недвижимости об объекте недвижимости
Сведения о характеристиках объекта недвижимости

Земельный участок			
(вид объекта недвижимости)			
Лист № ___ Раздела 1	Всего листов раздела 1 : ___	Всего разделов: ___	Всего листов выписки: ___
27.03.2019 № 99/2019/253104561			
Кадастровый номер:		50:03:0080235:617	

Категория земель:	Земли сельскохозяйственного назначения
Виды разрешенного использования:	Для садоводства
Сведения о кадастровом инженере:	Поляков Александр Павлович №77-15-36, ООО "Кадастр"
Сведения о лесах, водных объектах и об иных природных объектах, расположенных в пределах земельного участка:	данные отсутствуют
Сведения о том, что земельный участок полностью или частично расположен в границах зоны с особыми условиями использования территории или территории объекта культурного наследия	данные отсутствуют
Сведения о том, что земельный участок расположен в границах особой экономической зоны, территории опережающего социально-экономического развития, зоны территориального развития в Российской Федерации, игровой зоны:	данные отсутствуют
Сведения о том, что земельный участок расположен в границах особо охраняемой природной территории, охотничьих угодий, лесничеств, лесопарков:	данные отсутствуют
Сведения о результатах проведения государственного земельного надзора:	данные отсутствуют
Сведения о расположении земельного участка в границах территории, в отношении которой утвержден проект межевания территории:	данные отсутствуют

Государственный регистратор		ФГИС ЕГРН
полное наименование должности	подпись	инициалы, фамилия

М.П.

Выписка из Единого государственного реестра недвижимости об объекте недвижимости
Сведения о характеристиках объекта недвижимости

Земельный участок			
(вид объекта недвижимости)			
Лист № ___ Раздела 1	Всего листов раздела 1 : ___	Всего разделов: ___	Всего листов выписки: ___
27.03.2019 № 99/2019/253104561			
Кадастровый номер:		50:03:0080235:617	

Условный номер земельного участка:	данные отсутствуют
Сведения о принятии акта и (или) заключении договора, предусматривающих предоставление в соответствии с земельным законодательством исполнительным органом государственной власти или органом местного самоуправления находящегося в государственной или муниципальной собственности земельного участка для строительства наемного дома социального использования или наемного дома коммерческого использования:	данные отсутствуют
Сведения о том, что земельный участок или земельные участки образованы на основании решения об изъятии земельного участка и (или) расположенного на нем объекта недвижимости для государственных или муниципальных нужд:	данные отсутствуют
Сведения о том, что земельный участок образован из земель или земельного участка, государственная собственность на которые не разграничена:	данные отсутствуют
Сведения о наличии земельного спора о местоположении границ земельных участков:	данные отсутствуют
Статус записи об объекте недвижимости:	Сведения об объекте недвижимости имеют статус "актуальные"
Особые отметки:	<p>Граница земельного участка состоит из 2 контуров. Посредством данного земельного участка обеспечен доступ к земельному участку (земельным участкам) с кадастровым номером (кадастровыми номерами) 50:03:0080235:620, 50:03:0080235:627, 50:03:0080235:628, 50:03:0080235:630, 50:03:0080235:631, 50:03:0080235:633, 50:03:0080235:634, 50:03:0080235:635, 50:03:0080235:636, 50:03:0080235:637, 50:03:0080235:638, 50:03:0080235:639, 50:03:0080235:648, 50:03:0080235:660, 50:03:0080235:661, 50:03:0080235:669, 50:03:0080235:672, 50:03:0080235:673, 50:03:0080235:674, 50:03:0080235:675, 50:03:0080235:676, 50:03:0080235:677, 50:03:0080235:678, 50:03:0080235:679, 50:03:0080235:680, 50:03:0080235:681, 50:03:0080235:682, 50:03:0080235:683, 50:03:0080235:684, 50:03:0080235:685, 50:03:0080235:686, 50:03:0080235:688, 50:03:0080235:689, 50:03:0080235:690, 50:03:0080235:692, 50:03:0080235:693, 50:03:0080235:694, 50:03:0080235:696, 50:03:0080235:701, 50:03:0080235:702, 50:03:0080235:706, 50:03:0080235:715, 50:03:0080235:716, 50:03:0080235:718, 50:03:0080235:719, 50:03:0080235:720, 50:03:0080235:722, 50:03:0080235:724.</p> <p>Сведения о видах разрешенного использования имеют статус «Актуальные незасвидетельствованные». Право (ограничение права, обременение объекта недвижимости) зарегистрировано на данный объект недвижимости с видами разрешенного использования «Для ведения гражданами садоводства и огородничества».</p>

	Состав земельного участка: 1) №1 площадь: 194959 кв.м 2) №2 площадь: 37822 кв.м Сведения необходимые для заполнения раздела 4 отсутствуют. Сведения необходимые для заполнения раздела 4.1 отсутствуют. Сведения необходимые для заполнения раздела 4.2 отсутствуют.
Получатель выписки:	

Государственный регистратор		ФГИС ЕГРН
полное наименование должности	подпись	инициалы, фамилия

М.П.

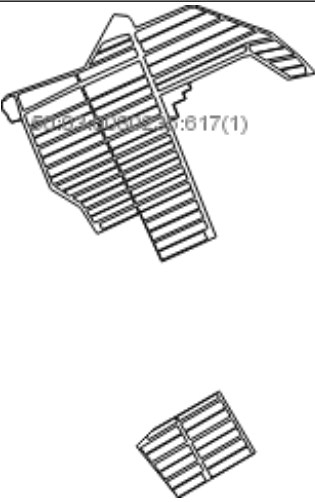
Выписка из Единого государственного реестра недвижимости об объекте недвижимости
Сведения о зарегистрированных правах

Земельный участок		
(вид объекта недвижимости)		
Лист № ___ Раздела <u>2</u>	Всего листов раздела <u>2</u> : ___	Всего разделов: ___
Всего листов выписки: ___		
27.03.2019 № 99/2019/253104561		
Кадастровый номер:		50:03:0080235:617
1.	Правообладатель (правообладатели):	1.1. Садоводческое некоммерческое товарищество "Электроцит", ИНН: 5020016706
2.	Вид, номер и дата государственной регистрации права:	2.1. Собственность, № 50-50/050-50/003/008/2016-6357/1 от 22.04.2016
3.	Ограничение прав и обременение объекта недвижимости:	не зарегистрировано
4.	Договоры участия в долевом строительстве:	не зарегистрировано
5.	Заявленные в судебном порядке права требования:	данные отсутствуют
6.	Сведения о возражении в отношении зарегистрированного права:	данные отсутствуют
7.	Сведения о наличии решения об изъятии объекта недвижимости для государственных и муниципальных нужд:	данные отсутствуют
8.	Сведения о невозможности государственной регистрации без личного участия правообладателя или его законного представителя:	
9.	Правопритязания и сведения о наличии поступивших, но не рассмотренных заявлений о проведении государственной регистрации права (перехода, прекращения права), ограничения права или обременения объекта недвижимости, сделки в отношении объекта недвижимости:	данные отсутствуют
10.	Сведения об осуществлении государственной регистрации сделки, права, ограничения права без необходимого в силу закона согласия третьего лица, органа:	данные отсутствуют
11.	Сведения о невозможности государственной регистрации перехода, прекращения, ограничения права на земельный участок из земель сельскохозяйственного назначения:	
Государственный регистратор		ФГИС ЕГРН
полное наименование должности		подпись
		инициалы, фамилия

М.П.

Выписка из Единого государственного реестра недвижимости об объекте недвижимости
Описание местоположения земельного участка

Земельный участок			
(вид объекта недвижимости)			
Лист № ___ Раздела <u>3</u>	Всего листов раздела <u>3</u> : ___	Всего разделов: ___	Всего листов выписки: ___
27.03.2019 № 99/2019/253104561			
Кадастровый номер:		50:03:0080235:617	

План (чертеж, схема) земельного участка			
			
Масштаб 1: данные отсутствуют	Условные обозначения:		

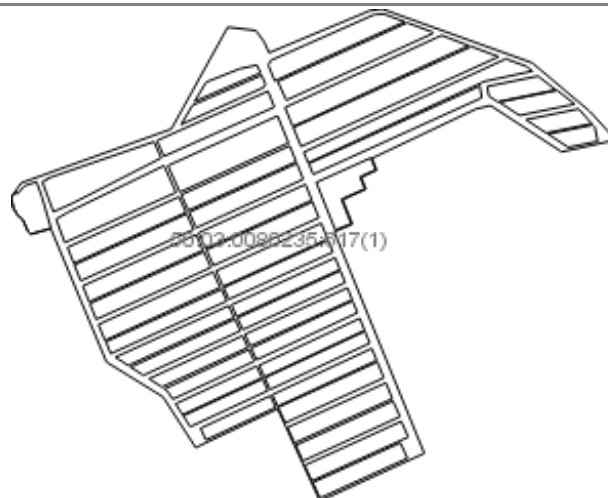
Государственный регистратор		ФГИС ЕГРН
полное наименование должности	подпись	инициалы, фамилия

М.П.

Выписка из Единого государственного реестра недвижимости об объекте недвижимости
Описание местоположения земельного участка

Земельный участок			
(вид объекта недвижимости)			
Лист № ___ Раздела <u>3</u>	Всего листов раздела <u>3</u> : ___	Всего разделов: ___	Всего листов выписки: ___
27.03.2019 № 99/2019/253104561			
Кадастровый номер:		50:03:0080235:617	

План (чертеж, схема) земельного участка



Масштаб 1: данные отсутствуют

Условные обозначения:

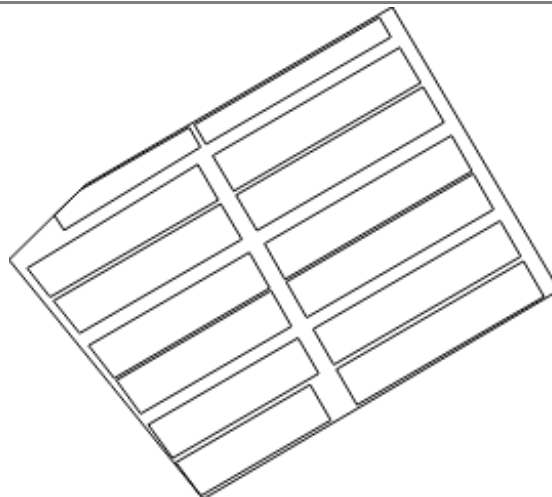
Государственный регистратор		ФГИС ЕГРН
полное наименование должности	подпись	инициалы, фамилия

М.П.

Выписка из Единого государственного реестра недвижимости об объекте недвижимости
Описание местоположения земельного участка

Земельный участок			
(вид объекта недвижимости)			
Лист № ___ Раздела <u>3</u>	Всего листов раздела <u>3</u> : ___	Всего разделов: ___	Всего листов выписки: ___
27.03.2019 № 99/2019/253104561			
Кадастровый номер:		50:03:0080235:617	

План (чертеж, схема) земельного участка



Масштаб 1: данные отсутствуют

Условные обозначения:

Государственный регистратор		ФГИС ЕГРН
полное наименование должности	подпись	инициалы, фамилия

М.П.

Выписка из Единого государственного реестра недвижимости об объекте недвижимости
Описание местоположения земельного участка

Земельный участок			
(вид объекта недвижимости)			
Лист № ___ Раздела 3.1	Всего листов раздела 3.1 : ___	Всего разделов: ___	Всего листов выписки: ___
27.03.2019 № 99/2019/253104561			
Кадастровый номер:		50:03:0080235:617	

Описание местоположения границ земельного участка							
Номер п/п	Номер точки		Дирекционный угол	Горизонтальное проложение, м	Описание закрепления на местности	Кадастровые номера смежных участков	Сведения об адресах правообладателей смежных земельных участков
	начальная	конечная					
1	2	3	4	5	6	7	8
1	1	2	данные отсутствуют	данные отсутствуют	данные отсутствуют	данные отсутствуют	данные отсутствуют
2	1	2	данные отсутствуют	данные отсутствуют	данные отсутствуют	данные отсутствуют	данные отсутствуют
3	1	2	данные отсутствуют	данные отсутствуют	данные отсутствуют	данные отсутствуют	данные отсутствуют
4	1	2	данные отсутствуют	данные отсутствуют	данные отсутствуют	данные отсутствуют	данные отсутствуют
5	2	3	данные отсутствуют	данные отсутствуют	данные отсутствуют	данные отсутствуют	данные отсутствуют
6	2	3	данные отсутствуют	данные отсутствуют	данные отсутствуют	данные отсутствуют	данные отсутствуют
7	2	3	данные отсутствуют	данные отсутствуют	данные отсутствуют	данные отсутствуют	данные отсутствуют
8	2	3	данные отсутствуют	данные отсутствуют	данные отсутствуют	данные отсутствуют	данные отсутствуют
9	3	4	данные отсутствуют	данные отсутствуют	данные отсутствуют	данные отсутствуют	данные отсутствуют
10	3	4	данные отсутствуют	данные отсутствуют	данные отсутствуют	данные отсутствуют	данные отсутствуют
11	3	4	данные отсутствуют	данные отсутствуют	данные отсутствуют	данные отсутствуют	данные отсутствуют
12	3	4	данные отсутствуют	данные отсутствуют	данные отсутствуют	данные отсутствуют	данные отсутствуют
13	4	5	данные отсутствуют	данные отсутствуют	данные отсутствуют	данные отсутствуют	данные отсутствуют

14	4	5	данные отсутствуют	данные отсутствуют	данные отсутствуют	данные отсутствуют	данные отсутствуют
15	4	5	данные отсутствуют	данные отсутствуют	данные отсутствуют	данные отсутствуют	данные отсутствуют

Государственный регистратор		ФГИС ЕГРН
полное наименование должности	подпись	инициалы, фамилия

М.П.

Выписка из Единого государственного реестра недвижимости об объекте недвижимости
Описание местоположения земельного участка

Земельный участок			
(вид объекта недвижимости)			
Лист № ___ Раздела 3.1	Всего листов раздела 3.1 : ___	Всего разделов: ___	Всего листов выписки: ___
27.03.2019 № 99/2019/253104561			
Кадастровый номер:		50:03:0080235:617	

Описание местоположения границ земельного участка							
Номер п/п	Номер точки		Дирекционный угол	Горизонтальное проложение, м	Описание закрепления на местности	Кадастровые номера смежных участков	Сведения об адресах правообладателей смежных земельных участков
	начальная	конечная					
1	2	3	4	5	6	7	8
16	4	5	данные отсутствуют	данные отсутствуют	данные отсутствуют	данные отсутствуют	данные отсутствуют
17	4	1	данные отсутствуют	данные отсутствуют	данные отсутствуют	данные отсутствуют	данные отсутствуют
18	5	6	данные отсутствуют	данные отсутствуют	данные отсутствуют	данные отсутствуют	данные отсутствуют
19	5	6	данные отсутствуют	данные отсутствуют	данные отсутствуют	данные отсутствуют	данные отсутствуют
20	5	1	данные отсутствуют	данные отсутствуют	данные отсутствуют	данные отсутствуют	данные отсутствуют
21	5	6	данные отсутствуют	данные отсутствуют	данные отсутствуют	данные отсутствуют	данные отсутствуют
22	5	6	данные отсутствуют	данные отсутствуют	данные отсутствуют	данные отсутствуют	данные отсутствуют
23	6	7	данные отсутствуют	данные отсутствуют	данные отсутствуют	данные отсутствуют	данные отсутствуют
24	6	7	данные отсутствуют	данные отсутствуют	данные отсутствуют	данные отсутствуют	данные отсутствуют
25	6	7	данные отсутствуют	данные отсутствуют	данные отсутствуют	данные отсутствуют	данные отсутствуют
26	6	7	данные отсутствуют	данные отсутствуют	данные отсутствуют	данные отсутствуют	данные отсутствуют
27	7	8	данные отсутствуют	данные отсутствуют	данные отсутствуют	данные отсутствуют	данные отсутствуют
28	7	8	данные отсутствуют	данные отсутствуют	данные отсутствуют	данные отсутствуют	данные отсутствуют

29	7	1	данные отсутствуют	данные отсутствуют	данные отсутствуют	данные отсутствуют	данные отсутствуют
30	7	8	данные отсутствуют	данные отсутствуют	данные отсутствуют	данные отсутствуют	данные отсутствуют

Государственный регистратор		ФГИС ЕГРН
полное наименование должности	подпись	инициалы, фамилия

М.П.

Выписка из Единого государственного реестра недвижимости об объекте недвижимости
Описание местоположения земельного участка

Земельный участок			
(вид объекта недвижимости)			
Лист № ___ Раздела 3.1	Всего листов раздела 3.1 : ___	Всего разделов: ___	Всего листов выписки: ___
27.03.2019 № 99/2019/253104561			
Кадастровый номер:		50:03:0080235:617	

Описание местоположения границ земельного участка							
Номер п/п	Номер точки		Дирекционный угол	Горизонтальное проложение, м	Описание закрепления на местности	Кадастровые номера смежных участков	Сведения об адресах правообладателей смежных земельных участков
	начальная	конечная					
1	2	3	4	5	6	7	8
31	8	9	данные отсутствуют	данные отсутствуют	данные отсутствуют	данные отсутствуют	данные отсутствуют
32	8	9	данные отсутствуют	данные отсутствуют	данные отсутствуют	данные отсутствуют	данные отсутствуют
33	8	1	данные отсутствуют	данные отсутствуют	данные отсутствуют	данные отсутствуют	данные отсутствуют
34	8	9	данные отсутствуют	данные отсутствуют	данные отсутствуют	данные отсутствуют	данные отсутствуют
35	9	10	данные отсутствуют	данные отсутствуют	данные отсутствуют	данные отсутствуют	данные отсутствуют
36	9	10	данные отсутствуют	данные отсутствуют	данные отсутствуют	данные отсутствуют	данные отсутствуют
37	9	10	данные отсутствуют	данные отсутствуют	данные отсутствуют	данные отсутствуют	данные отсутствуют
38	10	11	данные отсутствуют	данные отсутствуют	данные отсутствуют	данные отсутствуют	данные отсутствуют
39	10	11	данные отсутствуют	данные отсутствуют	данные отсутствуют	данные отсутствуют	данные отсутствуют
40	10	1	данные отсутствуют	данные отсутствуют	данные отсутствуют	данные отсутствуют	данные отсутствуют
41	11	12	данные отсутствуют	данные отсутствуют	данные отсутствуют	данные отсутствуют	данные отсутствуют
42	11	12	данные отсутствуют	данные отсутствуют	данные отсутствуют	данные отсутствуют	данные отсутствуют
43	11	1	данные отсутствуют	данные отсутствуют	данные отсутствуют	данные отсутствуют	данные отсутствуют

44	12	13	данные отсутствуют	данные отсутствуют	данные отсутствуют	данные отсутствуют	данные отсутствуют
45	12	1	данные отсутствуют	данные отсутствуют	данные отсутствуют	данные отсутствуют	данные отсутствуют

Государственный регистратор		ФГИС ЕГРН
полное наименование должности	подпись	инициалы, фамилия

М.П.

Выписка из Единого государственного реестра недвижимости об объекте недвижимости
Описание местоположения земельного участка

Земельный участок			
(вид объекта недвижимости)			
Лист № ___ Раздела 3.1	Всего листов раздела 3.1 : ___	Всего разделов: ___	Всего листов выписки: ___
27.03.2019 № 99/2019/253104561			
Кадастровый номер:		50:03:0080235:617	

Описание местоположения границ земельного участка							
Номер п/п	Номер точки		Дирекционный угол	Горизонтальное проложение, м	Описание закрепления на местности	Кадастровые номера смежных участков	Сведения об адресах правообладателей смежных земельных участков
	начальная	конечная					
1	2	3	4	5	6	7	8
46	13	14	данные отсутствуют	данные отсутствуют	данные отсутствуют	данные отсутствуют	данные отсутствуют
47	14	15	данные отсутствуют	данные отсутствуют	данные отсутствуют	данные отсутствуют	данные отсутствуют
48	15	16	данные отсутствуют	данные отсутствуют	данные отсутствуют	данные отсутствуют	данные отсутствуют
49	16	17	данные отсутствуют	данные отсутствуют	данные отсутствуют	данные отсутствуют	данные отсутствуют
50	17	18	данные отсутствуют	данные отсутствуют	данные отсутствуют	данные отсутствуют	данные отсутствуют
51	18	19	данные отсутствуют	данные отсутствуют	данные отсутствуют	данные отсутствуют	данные отсутствуют
52	19	20	данные отсутствуют	данные отсутствуют	данные отсутствуют	данные отсутствуют	данные отсутствуют
53	20	21	данные отсутствуют	данные отсутствуют	данные отсутствуют	данные отсутствуют	данные отсутствуют
54	21	22	данные отсутствуют	данные отсутствуют	данные отсутствуют	данные отсутствуют	данные отсутствуют
55	22	23	данные отсутствуют	данные отсутствуют	данные отсутствуют	данные отсутствуют	данные отсутствуют
56	23	24	данные отсутствуют	данные отсутствуют	данные отсутствуют	данные отсутствуют	данные отсутствуют
57	24	25	данные отсутствуют	данные отсутствуют	данные отсутствуют	данные отсутствуют	данные отсутствуют
58	25	26	данные отсутствуют	данные отсутствуют	данные отсутствуют	данные отсутствуют	данные отсутствуют

59	26	27	данные отсутствуют	данные отсутствуют	данные отсутствуют	данные отсутствуют	данные отсутствуют
60	27	28	данные отсутствуют	данные отсутствуют	данные отсутствуют	данные отсутствуют	данные отсутствуют

Государственный регистратор		ФГИС ЕГРН
полное наименование должности	подпись	инициалы, фамилия

М.П.

Выписка из Единого государственного реестра недвижимости об объекте недвижимости
Описание местоположения земельного участка

Земельный участок			
(вид объекта недвижимости)			
Лист № ___ Раздела 3.1	Всего листов раздела 3.1 : ___	Всего разделов: ___	Всего листов выписки: ___
27.03.2019 № 99/2019/253104561			
Кадастровый номер:		50:03:0080235:617	

Описание местоположения границ земельного участка							
Номер п/п	Номер точки		Дирекционный угол	Горизонтальное проложение, м	Описание закрепления на местности	Кадастровые номера смежных участков	Сведения об адресах правообладателей смежных земельных участков
	начальная	конечная					
1	2	3	4	5	6	7	8
61	28	29	данные отсутствуют	данные отсутствуют	данные отсутствуют	данные отсутствуют	данные отсутствуют
62	29	30	данные отсутствуют	данные отсутствуют	данные отсутствуют	данные отсутствуют	данные отсутствуют
63	30	31	данные отсутствуют	данные отсутствуют	данные отсутствуют	данные отсутствуют	данные отсутствуют
64	31	32	данные отсутствуют	данные отсутствуют	данные отсутствуют	данные отсутствуют	данные отсутствуют
65	32	33	данные отсутствуют	данные отсутствуют	данные отсутствуют	данные отсутствуют	данные отсутствуют
66	33	34	данные отсутствуют	данные отсутствуют	данные отсутствуют	данные отсутствуют	данные отсутствуют
67	34	1	данные отсутствуют	данные отсутствуют	данные отсутствуют	данные отсутствуют	данные отсутствуют

Государственный регистратор		ФГИС ЕГРН
полное наименование должности	подпись	инициалы, фамилия

М.П.

Выписка из Единого государственного реестра недвижимости об объекте недвижимости
Описание местоположения земельного участка

Земельный участок			
(вид объекта недвижимости)			
Лист № ___ Раздела 3.2	Всего листов раздела 3.2 : ___	Всего разделов: ___	Всего листов выписки: ___
27.03.2019 № 99/2019/253104561			
Кадастровый номер:		50:03:0080235:617	

Сведения о характерных точках границы земельного участка				
Система координат:				
Зона №				
Номер точки	Координаты		Описание закрепления на местности	Средняя квадратическая погрешность определения координат характерных точек границ земельного участка, м
	X	Y		
1	2	3	4	5
1	540757.9	1312024.9	данные отсутствуют	0.2
2	540519.35	1311892.89	данные отсутствуют	0.2
3	540393.1	1311541.19	данные отсутствуют	0.2
4	540358.3	1311517.5	данные отсутствуют	0.2
5	540334.71	1311522.73	данные отсутствуют	0.2
6	540317.08	1311532.74	данные отсутствуют	0.2
7	540307.88	1311544.48	данные отсутствуют	0.2
8	540279.04	1311557.23	данные отсутствуют	0.2
9	540272.97	1311564.26	данные отсутствуют	0.2
10	540286.28	1311610.7	данные отсутствуют	0.2
11	539974	1311741.13	данные отсутствуют	0.2
12	539892.17	1311873.68	данные отсутствуют	0.2
13	539773.66	1311949.76	данные отсутствуют	0.2
14	539864.44	1312141.75	данные отсутствуют	0.2
15	539648.76	1312240.78	данные отсутствуют	0.2

Государственный регистратор		ФГИС ЕГРН
полное наименование должности	подпись	инициалы, фамилия

М.П.

Выписка из Единого государственного реестра недвижимости об объекте недвижимости
Описание местоположения земельного участка

Земельный участок			
(вид объекта недвижимости)			
Лист № ___ Раздела 3.2	Всего листов раздела 3.2 : ___	Всего разделов: ___	Всего листов выписки: ___
27.03.2019 № 99/2019/253104561			
Кадастровый номер:		50:03:0080235:617	

Сведения о характерных точках границы земельного участка				
Система координат:				
Зона №				
Номер точки	Координаты		Описание закрепления на местности	Средняя квадратическая погрешность определения координат характерных точек границ земельного участка, м
	X	Y		
1	2	3	4	5
16	539760.19	1312484.97	данные отсутствуют	0.2
17	540278.68	1312274.22	данные отсутствуют	0.2
18	540296.64	1312316.69	данные отсутствуют	0.2
19	540353.89	1312293.82	данные отсутствуют	0.2
20	540378.58	1312348.35	данные отсутствуют	0.2
21	540406.55	1312337.17	данные отсутствуют	0.2
22	540422.91	1312373.64	данные отсутствуют	0.2
23	540450.81	1312362.49	данные отсутствуют	0.2
24	540566.44	1312605.9	данные отсутствуют	0.2
25	540574.37	1312640.13	данные отсутствуют	0.2
26	540465.87	1312806.64	данные отсутствуют	0.2
27	540493.89	1312933.28	данные отсутствуют	0.2
28	540560.42	1312872.79	данные отсутствуют	0.2
29	540674.15	1312737.68	данные отсутствуют	0.2
30	540800.41	1312386.23	данные отсутствуют	0.2

Государственный регистратор		ФГИС ЕГРН
полное наименование должности	подпись	инициалы, фамилия

М.П.

Выписка из Единого государственного реестра недвижимости об объекте недвижимости
Описание местоположения земельного участка

Земельный участок			
(вид объекта недвижимости)			
Лист № ___ Раздела 3.2	Всего листов раздела 3.2 : ___	Всего разделов: ___	Всего листов выписки: ___
27.03.2019 № 99/2019/253104561			
Кадастровый номер:		50:03:0080235:617	

Сведения о характерных точках границы земельного участка				
Система координат:				
Зона №				
Номер точки	Координаты		Описание закрепления на местности	Средняя квадратическая погрешность определения координат характерных точек границ земельного участка, м
	X	Y		
1	2	3	4	5
31	540796.2	1312356.7	данные отсутствуют	0.2
32	540697.72	1312121.56	данные отсутствуют	0.2
33	540723.17	1312110.18	данные отсутствуют	0.2
34	540750.01	1312090.69	данные отсутствуют	0.2
35	540374.62	1311529.51	данные отсутствуют	0.2
36	540366.89	1311532.1	данные отсутствуют	0.2
37	540386.62	1311549.6	данные отсутствуют	0.2
38	540395.86	1311577.13	данные отсутствуют	0.2
39	540360.35	1311590.07	данные отсутствуют	0.2
40	540287.25	1311611.03	данные отсутствуют	0.2
41	540273.79	1311564.51	данные отсутствуют	0.2
42	540279.57	1311557.85	данные отсутствуют	0.2
43	540308.36	1311545.01	данные отсутствуют	0.2
44	540317.53	1311533.27	данные отсутствуют	0.2
45	540334.98	1311523.35	данные отсутствуют	0.2

Государственный регистратор		ФГИС ЕГРН
полное наименование должности	подпись	инициалы, фамилия

М.П.

Выписка из Единого государственного реестра недвижимости об объекте недвижимости
Описание местоположения земельного участка

Земельный участок			
(вид объекта недвижимости)			
Лист № ___ Раздела 3.2	Всего листов раздела 3.2 : ___	Всего разделов: ___	Всего листов выписки: ___
27.03.2019 № 99/2019/253104561			
Кадастровый номер:		50:03:0080235:617	

Сведения о характерных точках границы земельного участка				
Система координат:				
Зона №				
Номер точки	Координаты		Описание закрепления на местности	Средняя квадратическая погрешность определения координат характерных точек границ земельного участка, м
	X	Y		
1	2	3	4	5
46	540358.06	1311518.37	данные отсутствуют	0.2
47	540403.39	1311601.8	данные отсутствуют	0.2
48	540489.63	1311852.31	данные отсутствуют	0.2
49	540451.61	1311869.24	данные отсутствуют	0.2
50	540345.74	1311661.89	данные отсутствуют	0.2
51	540325.61	1311616.9	данные отсутствуют	0.2
52	540396.32	1311590.72	данные отсутствуют	0.2
53	540400.42	1311602.55	данные отсутствуют	0.2
54	540253.56	1311643.34	данные отсутствуют	0.2
55	540308.35	1311623.26	данные отсутствуют	0.2
56	540324.5	1311650.89	данные отсутствуют	0.2
57	540433.67	1311875.75	данные отсутствуют	0.2
58	540370.95	1311903.81	данные отсутствуют	0.2
59	540205.12	1311664.68	данные отсутствуют	0.2
60	540242.32	1311649.86	данные отсутствуют	0.2

Государственный регистратор		ФГИС ЕГРН
полное наименование должности	подпись	инициалы, фамилия

М.П.

Выписка из Единого государственного реестра недвижимости об объекте недвижимости
Описание местоположения земельного участка

Земельный участок			
(вид объекта недвижимости)			
Лист № ___ Раздела 3.2	Всего листов раздела 3.2 : ___	Всего разделов: ___	Всего листов выписки: ___
27.03.2019 № 99/2019/253104561			
Кадастровый номер:		50:03:0080235:617	

Сведения о характерных точках границы земельного участка				
Система координат:				
Зона №				
Номер точки	Координаты		Описание закрепления на местности	Средняя квадратическая погрешность определения координат характерных точек границ земельного участка, м
	X	Y		
1	2	3	4	5
61	540360.67	1311910.89	данные отсутствуют	0.2
62	540324.19	1311927.3	данные отсутствуют	0.2
63	540164.18	1311680.66	данные отсутствуют	0.2
64	540201.37	1311665.84	данные отсутствуют	0.2
65	540320.53	1311928.65	данные отсутствуют	0.2
66	540284.05	1311945.07	данные отсутствуют	0.2
67	540114.87	1311700.57	данные отсутствуют	0.2
68	540152.08	1311685.75	данные отсутствуют	0.2
69	540272.19	1311950.67	данные отсутствуют	0.2
70	540235.71	1311967.08	данные отсутствуют	0.2
71	540073.66	1311717.08	данные отсутствуют	0.2
72	540110.85	1311702.26	данные отсутствуют	0.2
73	540231.97	1311968.98	данные отсутствуют	0.2
74	540195.3	1311985.4	данные отсутствуют	0.2
75	540024.53	1311737.34	данные отсутствуют	0.2

Государственный регистратор		ФГИС ЕГРН
полное наименование должности	подпись	инициалы, фамилия

М.П.

Выписка из Единого государственного реестра недвижимости об объекте недвижимости
Описание местоположения земельного участка

Земельный участок			
(вид объекта недвижимости)			
Лист № ___ Раздела 3.2	Всего листов раздела 3.2 : ___	Всего разделов: ___	Всего листов выписки: ___
27.03.2019 № 99/2019/253104561			
Кадастровый номер:		50:03:0080235:617	

Сведения о характерных точках границы земельного участка				
Система координат:				
Зона №				
Номер точки	Координаты		Описание закрепления на местности	Средняя квадратическая погрешность определения координат характерных точек границ земельного участка, м
	X	Y		
1	2	3	4	5
76	540061.67	1311722.31	данные отсутствуют	0.2
77	540184.88	1311990.45	данные отсутствуют	0.2
78	540148.45	1312007.1	данные отсутствуют	0.2
79	540113.11	1311930.24	данные отсутствуют	0.2
80	539993.57	1311750.99	данные отсутствуют	0.2
81	540021.47	1311739.87	данные отсутствуют	0.2
82	540144.12	1312010.41	данные отсутствуют	0.2
83	540116.77	1312022.72	данные отсутствуют	0.2
84	539966.04	1311792.06	данные отсутствуют	0.2
85	539985.3	1311761.91	данные отсутствуют	0.2
86	540105.63	1312027.1	данные отсутствуют	0.2
87	540078.29	1312039.42	данные отсутствуют	0.2
88	539942.92	1311827.75	данные отсутствуют	0.2
89	539962.05	1311797.52	данные отсутствуют	0.2
90	540074.16	1312041.81	данные отсутствуют	0.2

Государственный регистратор		ФГИС ЕГРН
полное наименование должности	подпись	инициалы, фамилия

М.П.

Выписка из Единого государственного реестра недвижимости об объекте недвижимости
Описание местоположения земельного участка

Земельный участок			
(вид объекта недвижимости)			
Лист № ___ Раздела 3.2	Всего листов раздела 3.2 : ___	Всего разделов: ___	Всего листов выписки: ___
27.03.2019 № 99/2019/253104561			
Кадастровый номер:		50:03:0080235:617	

Сведения о характерных точках границы земельного участка				
Система координат:				
Зона №				
Номер точки	Координаты		Описание закрепления на местности	Средняя квадратическая погрешность определения координат характерных точек границ земельного участка, м
	X	Y		
1	2	3	4	5
91	540046.87	1312054.25	данные отсутствуют	0.2
92	539915.61	1311870.88	данные отсутствуют	0.2
93	539934.73	1311840.64	данные отсутствуют	0.2
94	540035.35	1312059.6	данные отсутствуют	0.2
95	540008.05	1312072.05	данные отсутствуют	0.2
96	539886.85	1311896.02	данные отсутствуют	0.2
97	539906.12	1311883.78	данные отсутствуют	0.2
98	539910.77	1311876.34	данные отсутствуют	0.2
99	540003.16	1312074.46	данные отсутствуют	0.2
100	539975.94	1312087.07	данные отсутствуют	0.2
101	539850.51	1311919.09	данные отсутствуют	0.2
102	539876.06	1311902.88	данные отсутствуют	0.2
103	539964.38	1312092.42	данные отсутствуют	0.2
104	539937.16	1312105.02	данные отсутствуют	0.2
105	539822.48	1311936.96	данные отсутствуют	0.2

Государственный регистратор		ФГИС ЕГРН
полное наименование должности	подпись	инициалы, фамилия

М.П.

Выписка из Единого государственного реестра недвижимости об объекте недвижимости
Описание местоположения земельного участка

Земельный участок			
(вид объекта недвижимости)			
Лист № ___ Раздела 3.2	Всего листов раздела 3.2 : ___	Всего разделов: ___	Всего листов выписки: ___
27.03.2019 № 99/2019/253104561			
Кадастровый номер:		50:03:0080235:617	

Сведения о характерных точках границы земельного участка				
Система координат:				
Зона №				
Номер точки	Координаты		Описание закрепления на местности	Средняя квадратическая погрешность определения координат характерных точек границ земельного участка, м
	X	Y		
1	2	3	4	5
106	539848.08	1311920.87	данные отсутствуют	0.2
107	539934.34	1312106.33	данные отсутствуют	0.2
108	539907.11	1312118.9	данные отсутствуют	0.2
109	539818.88	1311961.16	данные отсутствуют	0.2
110	539894.93	1312124.45	данные отсутствуют	0.2
111	539867.56	1312137.08	данные отсутствуют	0.2
112	539791.63	1311973.81	данные отсутствуют	0.2
113	540583.89	1311947.23	данные отсутствуют	0.2
114	540629.29	1311974.61	данные отсутствуют	0.2
115	540660.08	1312052.12	данные отсутствуют	0.2
116	540669.07	1312093.35	данные отсутствуют	0.2
117	540650.69	1312101.78	данные отсутствуют	0.2
118	540530.06	1311915.83	данные отсутствуют	0.2
119	540575.3	1311942.49	данные отсутствуют	0.2
120	540592.07	1311981.27	данные отсутствуют	0.2

Государственный регистратор		ФГИС ЕГРН
полное наименование должности	подпись	инициалы, фамилия

М.П.

Выписка из Единого государственного реестра недвижимости об объекте недвижимости
Описание местоположения земельного участка

Земельный участок			
(вид объекта недвижимости)			
Лист № ___ Раздела 3.2	Всего листов раздела 3.2 : ___	Всего разделов: ___	Всего листов выписки: ___
27.03.2019 № 99/2019/253104561			
Кадастровый номер:		50:03:0080235:617	

Сведения о характерных точках границы земельного участка				
Система координат:				
Зона №				
Номер точки	Координаты		Описание закрепления на местности	Средняя квадратическая погрешность определения координат характерных точек границ земельного участка, м
	X	Y		
1	2	3	4	5
121	540631.35	1312072.15	данные отсутствуют	0.2
122	540645.24	1312104.28	данные отсутствуют	0.2
123	540624.96	1312112.86	данные отсутствуют	0.2
124	540617.06	1312109.76	данные отсутствуют	0.2
125	540591.72	1312053.31	данные отсутствуют	0.2
126	540564.94	1311993.58	данные отсутствуют	0.2
127	540492.16	1311859.15	данные отсутствуют	0.2
128	540607.94	1312119.12	данные отсутствуют	0.2
129	540570.69	1312134.03	данные отсутствуют	0.2
130	540455.6	1311875.62	данные отсутствуют	0.2
131	540371.55	1311912.9	данные отсутствуют	0.2
132	540433.49	1311884.83	данные отсутствуют	0.2
133	540550.13	1312141.53	данные отсутствуют	0.2
134	540486.71	1312167.26	данные отсутствуют	0.2
135	540328.94	1311932.46	данные отсутствуют	0.2

Государственный регистратор		ФГИС ЕГРН
полное наименование должности	подпись	инициалы, фамилия

М.П.

Выписка из Единого государственного реестра недвижимости об объекте недвижимости
Описание местоположения земельного участка

Земельный участок			
(вид объекта недвижимости)			
Лист № ___ Раздела 3.2	Всего листов раздела 3.2 : ___	Всего разделов: ___	Всего листов выписки: ___
27.03.2019 № 99/2019/253104561			
Кадастровый номер:		50:03:0080235:617	

Сведения о характерных точках границы земельного участка				
Система координат:				
Зона №				
Номер точки	Координаты		Описание закрепления на местности	Средняя квадратическая погрешность определения координат характерных точек границ земельного участка, м
	X	Y		
1	2	3	4	5
136	540365.53	1311916.07	данные отсутствуют	0.2
137	540480.11	1312170.14	данные отсутствуют	0.2
138	540442.9	1312184.91	данные отсутствуют	0.2
139	540324.61	1311934.58	данные отсутствуют	0.2
140	540353.49	1311998.29	данные отсутствуют	0.2
141	540438.98	1312186.69	данные отсутствуют	0.2
142	540401.71	1312201.55	данные отсутствуют	0.2
143	540317.06	1312014.81	данные отсутствуют	0.2
144	540288.13	1311951	данные отсутствуют	0.2
145	540276.6	1311956.91	данные отсутствуют	0.2
146	540389.92	1312206.97	данные отсутствуют	0.2
147	540352.74	1312221.82	данные отсутствуют	0.2
148	540240.03	1311973.36	данные отсутствуют	0.2
149	540236.36	1311974.98	данные отсутствуют	0.2
150	540348.91	1312223.32	данные отсутствуют	0.2

Государственный регистратор		ФГИС ЕГРН
полное наименование должности	подпись	инициалы, фамилия

М.П.

Выписка из Единого государственного реестра недвижимости об объекте недвижимости
Описание местоположения земельного участка

Земельный участок			
(вид объекта недвижимости)			
Лист № ___ Раздела 3.2	Всего листов раздела 3.2 : ___	Всего разделов: ___	Всего листов выписки: ___
27.03.2019 № 99/2019/253104561			
Кадастровый номер:		50:03:0080235:617	

Сведения о характерных точках границы земельного участка				
Система координат:				
Зона №				
Номер точки	Координаты		Описание закрепления на местности	Средняя квадратическая погрешность определения координат характерных точек границ земельного участка, м
	X	Y		
1	2	3	4	5
151	540311.72	1312238.17	данные отсутствуют	0.2
152	540199.85	1311991.43	данные отсутствуют	0.2
153	540150.85	1312014.01	данные отсутствуют	0.2
154	540187.32	1311997.59	данные отсутствуют	0.2
155	540298.95	1312243.82	данные отсутствуют	0.2
156	540261.81	1312258.75	данные отсутствуют	0.2
157	540120.75	1312027.58	данные отсутствуют	0.2
158	540148.13	1312015.27	данные отсутствуют	0.2
159	540259.01	1312259.87	данные отсутствуют	0.2
160	540231.12	1312271.01	данные отсутствуют	0.2
161	540080.5	1312045.98	данные отсутствуют	0.2
162	540107.84	1312033.65	данные отсутствуют	0.2
163	540218.18	1312276.39	данные отсутствуют	0.2
164	540190.3	1312287.56	данные отсутствуют	0.2
165	540077.02	1312047.61	данные отсутствуют	0.2

Государственный регистратор		ФГИС ЕГРН
полное наименование должности	подпись	инициалы, фамилия

М.П.

Выписка из Единого государственного реестра недвижимости об объекте недвижимости
Описание местоположения земельного участка

Земельный участок			
(вид объекта недвижимости)			
Лист № ___ Раздела 3.2	Всего листов раздела 3.2 : ___	Всего разделов: ___	Всего листов выписки: ___
27.03.2019 № 99/2019/253104561			
Кадастровый номер:		50:03:0080235:617	

Сведения о характерных точках границы земельного участка				
Система координат:				
Зона №				
Номер точки	Координаты		Описание закрепления на местности	Средняя квадратическая погрешность определения координат характерных точек границ земельного участка, м
	X	Y		
1	2	3	4	5
166	540187.81	1312288.58	данные отсутствуют	0.2
167	540159.98	1312299.87	данные отсутствуют	0.2
168	540049.71	1312060.07	данные отсутствуют	0.2
169	540011.43	1312077.53	данные отсутствуют	0.2
170	540038.75	1312065.15	данные отсутствуют	0.2
171	540147.53	1312305.07	данные отсутствуют	0.2
172	540119.64	1312316.21	данные отсутствуют	0.2
173	539979.14	1312092.35	данные отсутствуют	0.2
174	540006.36	1312079.73	данные отсутствуют	0.2
175	540117.11	1312317.09	данные отсутствуют	0.2
176	540089.34	1312328.54	данные отсутствуют	0.2
177	539938.97	1312110.85	данные отсутствуют	0.2
178	539966.2	1312098.25	данные отсутствуют	0.2
179	540076	1312333.95	данные отсутствуют	0.2
180	540048.23	1312345.38	данные отсутствуют	0.2

Государственный регистратор		ФГИС ЕГРН
полное наименование должности	подпись	инициалы, фамилия

М.П.

Выписка из Единого государственного реестра недвижимости об объекте недвижимости
Описание местоположения земельного участка

Земельный участок			
(вид объекта недвижимости)			
Лист № ___ Раздела 3.2	Всего листов раздела 3.2 : ___	Всего разделов: ___	Всего листов выписки: ___
27.03.2019 № 99/2019/253104561			
Кадастровый номер:		50:03:0080235:617	

Сведения о характерных точках границы земельного участка				
Система координат:				
Зона №				
Номер точки	Координаты		Описание закрепления на местности	Средняя квадратическая погрешность определения координат характерных точек границ земельного участка, м
	X	Y		
1	2	3	4	5
181	539909.61	1312124.04	данные отсутствуют	0.2
182	539936.83	1312111.47	данные отсутствуют	0.2
183	540045.9	1312346	данные отсутствуют	0.2
184	540018.12	1312357.41	данные отсутствуют	0.2
185	539870.19	1312141.87	данные отсутствуют	0.2
186	539897.41	1312129.21	данные отсутствуют	0.2
187	540005.86	1312362.12	данные отсутствуют	0.2
188	539977.95	1312373.55	данные отсутствуют	0.2
189	539931.86	1312274.65	данные отсутствуют	0.2
190	539831.49	1312159.47	данные отсутствуют	0.2
191	539867.93	1312142.92	данные отсутствуют	0.2
192	539974.17	1312375.13	данные отсутствуют	0.2
193	539937	1312390.14	данные отсутствуют	0.2
194	539784.35	1312181.12	данные отсутствуют	0.2
195	539820.83	1312164.71	данные отсутствуют	0.2

Государственный регистратор		ФГИС ЕГРН
полное наименование должности	подпись	инициалы, фамилия

М.П.

Выписка из Единого государственного реестра недвижимости об объекте недвижимости
Описание местоположения земельного участка

Земельный участок			
(вид объекта недвижимости)			
Лист № ___ Раздела 3.2	Всего листов раздела 3.2 : ___	Всего разделов: ___	Всего листов выписки: ___
27.03.2019 № 99/2019/253104561			
Кадастровый номер:		50:03:0080235:617	

Сведения о характерных точках границы земельного участка				
Система координат:				
Зона №				
Номер точки	Координаты		Описание закрепления на местности	Средняя квадратическая погрешность определения координат характерных точек границ земельного участка, м
	X	Y		
1	2	3	4	5
196	539925.33	1312395.19	данные отсутствуют	0.2
197	539888.14	1312410.04	данные отсутствуют	0.2
198	539742.31	1312200.84	данные отсутствуют	0.2
199	539779.04	1312184.23	данные отсутствуют	0.2
200	539882.68	1312411.72	данные отсутствуют	0.2
201	539846.19	1312428.24	данные отсутствуют	0.2
202	539695.69	1312221.58	данные отсутствуют	0.2
203	539732.13	1312205.09	данные отсутствуют	0.2
204	539835.09	1312431.11	данные отсутствуют	0.2
205	539798.48	1312447.34	данные отсутствуют	0.2
206	539655.5	1312240.7	данные отсутствуют	0.2
207	539691.95	1312224.24	данные отсутствуют	0.2
208	539785.1	1312428.99	данные отсутствуют	0.2
209	539748.69	1312445.55	данные отсутствуют	0.2
210	540631.99	1312134.81	данные отсутствуют	0.2

Государственный регистратор		ФГИС ЕГРН
полное наименование должности	подпись	инициалы, фамилия

М.П.

Выписка из Единого государственного реестра недвижимости об объекте недвижимости
Описание местоположения земельного участка

Земельный участок			
(вид объекта недвижимости)			
Лист № ___ Раздела 3.2	Всего листов раздела 3.2 : ___	Всего разделов: ___	Всего листов выписки: ___
27.03.2019 № 99/2019/253104561			
Кадастровый номер:		50:03:0080235:617	

Сведения о характерных точках границы земельного участка				
Система координат:				
Зона №				
Номер точки	Координаты		Описание закрепления на местности	Средняя квадратическая погрешность определения координат характерных точек границ земельного участка, м
	X	Y		
1	2	3	4	5
211	540668.61	1312119.9	данные отсутствуют	0.2
212	540679.77	1312125	данные отсутствуют	0.2
213	540699.17	1312168.76	данные отсутствуют	0.2
214	540716.33	1312207.49	данные отсутствуют	0.2
215	540787.53	1312368.27	данные отсутствуют	0.2
216	540787.94	1312375.97	данные отсутствуют	0.2
217	540788.65	1312390.93	данные отсутствуют	0.2
218	540770.51	1312439.06	данные отсутствуют	0.2
219	540674	1312226.83	данные отсутствуют	0.2
220	540743.08	1312505	данные отсутствуют	0.2
221	540586.81	1312162.02	данные отсутствуют	0.2
222	540630.48	1312142.13	данные отсутствуют	0.2
223	540768.42	1312444.85	данные отсутствуют	0.2
224	540746.2	1312504.65	данные отсутствуют	0.2
225	540569.8	1312158.95	данные отсутствуют	0.2

Государственный регистратор		ФГИС ЕГРН
полное наименование должности	подпись	инициалы, фамилия

М.П.

Выписка из Единого государственного реестра недвижимости об объекте недвижимости
Описание местоположения земельного участка

Земельный участок			
(вид объекта недвижимости)			
Лист № ___ Раздела 3.2	Всего листов раздела 3.2 : ___	Всего разделов: ___	Всего листов выписки: ___
27.03.2019 № 99/2019/253104561			
Кадастровый номер:		50:03:0080235:617	

Сведения о характерных точках границы земельного участка				
Система координат:				
Зона №				
Номер точки	Координаты		Описание закрепления на местности	Средняя квадратическая погрешность определения координат характерных точек границ земельного участка, м
	X	Y		
1	2	3	4	5
226	540701.13	1312443.79	данные отсутствуют	0.2
227	540732.35	1312511.93	данные отсутствуют	0.2
228	540738.58	1312525.45	данные отсутствуют	0.2
229	540733	1312540.65	данные отсутствуют	0.2
230	540714.45	1312589.23	данные отсутствуют	0.2
231	540699.6	1312555.98	данные отсутствуют	0.2
232	540688.77	1312532.06	данные отсутствуют	0.2
233	540667.79	1312486.67	данные отсутствуют	0.2
234	540542.12	1312214.57	данные отсутствуют	0.2
235	540525.48	1312177.03	данные отсутствуют	0.2
236	540688.68	1312658.98	данные отсутствуют	0.2
237	540478.42	1312196.51	данные отсутствуют	0.2
238	540522.99	1312178.46	данные отсутствуют	0.2
239	540712.44	1312595.24	данные отсутствуют	0.2
240	540654.99	1312738.09	данные отсутствуют	0.2

Государственный регистратор		ФГИС ЕГРН
полное наименование должности	подпись	инициалы, фамилия

М.П.

Выписка из Единого государственного реестра недвижимости об объекте недвижимости
Описание местоположения земельного участка

Земельный участок			
(вид объекта недвижимости)			
Лист № ___	Раздела 3.2	Всего листов раздела 3.2 : ___	Всего разделов: ___
Всего листов выписки: ___			
27.03.2019 № 99/2019/253104561			
Кадастровый номер:		50:03:0080235:617	

Сведения о характерных точках границы земельного участка				
Система координат:				
Зона №				
Номер точки	Координаты		Описание закрепления на местности	Средняя квадратическая погрешность определения координат характерных точек границ земельного участка, м
	X	Y		
1	2	3	4	5
241	540630.81	1312625.88	данные отсутствуют	0.2
242	540440.18	1312213.21	данные отсутствуют	0.2
243	540465.15	1312202.91	данные отсутствуют	0.2
244	540683.7	1312675.84	данные отсутствуют	0.2
245	540666.3	1312723.23	данные отсутствуют	0.2
246	540413.23	1312224.94	данные отсутствуют	0.2
247	540438.38	1312214.68	данные отсутствуют	0.2
248	540492.26	1312333.44	данные отсутствуют	0.2
249	540581.81	1312530.63	данные отсутствуют	0.2
250	540620.23	1312615.2	данные отсутствуют	0.2
251	540592.43	1312619.31	данные отсутствуют	0.2
252	540538.82	1312501.28	данные отсутствуют	0.2
253	540450.82	1312307.51	данные отсутствуют	0.2
254	540618.97	1312632.63	данные отсутствуют	0.2
255	540643.31	1312751.17	данные отсутствуют	0.2

Государственный регистратор		ФГИС ЕГРН
полное наименование должности	подпись	инициалы, фамилия

М.П.

Выписка из Единого государственного реестра недвижимости об объекте недвижимости
Описание местоположения земельного участка

Земельный участок			
(вид объекта недвижимости)			
Лист № ___ Раздела 3.2	Всего листов раздела 3.2 : ___	Всего разделов: ___	Всего листов выписки: ___
27.03.2019 № 99/2019/253104561			
Кадастровый номер:		50:03:0080235:617	

Сведения о характерных точках границы земельного участка				
Система координат:				
Зона №				
Номер точки	Координаты		Описание закрепления на местности	Средняя квадратическая погрешность определения координат характерных точек границ земельного участка, м
	X	Y		
1	2	3	4	5
256	540611.01	1312792.72	данные отсутствуют	0.2
257	540583.05	1312656.72	данные отсутствуют	0.2
258	540596.81	1312635.8	данные отсутствуют	0.2
259	540282.99	1312276.71	данные отсутствуют	0.2
260	540394.43	1312232.18	данные отсутствуют	0.2
261	540451.81	1312359.93	данные отсутствуют	0.2
262	540423.95	1312371.07	данные отсутствуют	0.2
263	540407.59	1312334.6	данные отсутствуют	0.2
264	540379.62	1312345.78	данные отсутствуют	0.2
265	540355.04	1312290.99	данные отсутствуют	0.2
266	540297.83	1312313.85	данные отсутствуют	0.2
267	540582.35	1312660.55	данные отсутствуют	0.2
268	540610.04	1312795.89	данные отсутствуют	0.2
269	540577.73	1312837.42	данные отсутствуют	0.2
270	540551.18	1312707.94	данные отсутствуют	0.2

Государственный регистратор		ФГИС ЕГРН
полное наименование должности	подпись	инициалы, фамилия

М.П.

Выписка из Единого государственного реестра недвижимости об объекте недвижимости
Описание местоположения земельного участка

Земельный участок			
(вид объекта недвижимости)			
Лист № ___ Раздела 3.2	Всего листов раздела 3.2 : ___	Всего разделов: ___	Всего листов выписки: ___
27.03.2019 № 99/2019/253104561			
Кадастровый номер:		50:03:0080235:617	

Сведения о характерных точках границы земельного участка				
Система координат:				
Зона №				
Номер точки	Координаты		Описание закрепления на местности	Средняя квадратическая погрешность определения координат характерных точек границ земельного участка, м
	X	Y		
1	2	3	4	5
271	540541.21	1312723.03	данные отсутствуют	0.2
272	540566.56	1312846.62	данные отсутствуют	0.2
273	540531.9	1312876.67	данные отсутствуют	0.2
274	540510.08	1312770.34	данные отсутствуют	0.2
275	540507.5	1312774.85	данные отсутствуют	0.2
276	540529.02	1312879.56	данные отсутствуют	0.2
277	540523.82	1312884.08	данные отсутствуют	0.2
278	540490.48	1312890.98	данные отсутствуют	0.2
279	540476.32	1312822.22	данные отсутствуют	0.2
280	538790.78	1312661.77	данные отсутствуют	0.2
281	539065.96	1312499.6	данные отсутствуют	0.2
282	538942.61	1312287.05	данные отсутствуют	0.2
283	538892.67	1312200.93	данные отсутствуют	0.2
284	538820.22	1312127.06	данные отсутствуют	0.2
285	538698.38	1312226.37	данные отсутствуют	0.2

Государственный регистратор		ФГИС ЕГРН
полное наименование должности	подпись	инициалы, фамилия

М.П.

Выписка из Единого государственного реестра недвижимости об объекте недвижимости
Описание местоположения земельного участка

Земельный участок			
(вид объекта недвижимости)			
Лист № ___ Раздела 3.2	Всего листов раздела 3.2 : ___	Всего разделов: ___	Всего листов выписки: ___
27.03.2019 № 99/2019/253104561			
Кадастровый номер:		50:03:0080235:617	

Сведения о характерных точках границы земельного участка				
Система координат:				
Зона №				
Номер точки	Координаты		Описание закрепления на местности	Средняя квадратическая погрешность определения координат характерных точек границ земельного участка, м
	X	Y		
1	2	3	4	5
286	538587.86	1312315.87	данные отсутствуют	0.2
287	538849.07	1312180.55	данные отсутствуют	0.2
288	538863.43	1312171.25	данные отсутствуют	0.2
289	538888.61	1312196.82	данные отсутствуют	0.2
290	538948.88	1312302.22	данные отсутствуют	0.2
291	538929.78	1312313.14	данные отсутствуют	0.2
292	538878.28	1312330.52	данные отсутствуют	0.2
293	538784	1312166.97	данные отсутствуют	0.2
294	538812.14	1312144.74	данные отсутствуют	0.2
295	538912.93	1312310.54	данные отсутствуют	0.2
296	538874.6	1312332.95	данные отсутствуют	0.2
297	538840.15	1312353.32	данные отсутствуют	0.2
298	538748.9	1312195.73	данные отсутствуют	0.2
299	538780.43	1312170.34	данные отсутствуют	0.2
300	538792.67	1312380.47	данные отсутствуют	0.2

Государственный регистратор		ФГИС ЕГРН
полное наименование должности	подпись	инициалы, фамилия

М.П.

Выписка из Единого государственного реестра недвижимости об объекте недвижимости
Описание местоположения земельного участка

Земельный участок			
(вид объекта недвижимости)			
Лист № ___ Раздела 3.2	Всего листов раздела 3.2 : ___	Всего разделов: ___	Всего листов выписки: ___
27.03.2019 № 99/2019/253104561			
Кадастровый номер:		50:03:0080235:617	

Сведения о характерных точках границы земельного участка				
Система координат:				
Зона №				
Номер точки	Координаты		Описание закрепления на местности	Средняя квадратическая погрешность определения координат характерных точек границ земельного участка, м
	X	Y		
1	2	3	4	5
301	538705.12	1312229.28	данные отсутствуют	0.2
302	538736.98	1312204.48	данные отсутствуют	0.2
303	538827.43	1312360.68	данные отсутствуют	0.2
304	538755.56	1312401.59	данные отсутствуют	0.2
305	538670.67	1312254.99	данные отсутствуют	0.2
306	538703.23	1312231.39	данные отсутствуют	0.2
307	538790.32	1312381.8	данные отсутствуют	0.2
308	538627.53	1312286.06	данные отсутствуют	0.2
309	538660.03	1312262.36	данные отсутствуют	0.2
310	538702.7	1312336.11	данные отсутствуют	0.2
311	538716.59	1312360.06	данные отсутствуют	0.2
312	538730.48	1312384.01	данные отсутствуют	0.2
313	538744.37	1312407.97	данные отсутствуют	0.2
314	538709.76	1312428.03	данные отсутствуют	0.2
315	538695.88	1312404.08	данные отсутствуют	0.2

Государственный регистратор		ФГИС ЕГРН
полное наименование должности	подпись	инициалы, фамилия

М.П.

Выписка из Единого государственного реестра недвижимости об объекте недвижимости
Описание местоположения земельного участка

Земельный участок			
(вид объекта недвижимости)			
Лист № ___ Раздела 3.2	Всего листов раздела 3.2 : ___	Всего разделов: ___	Всего листов выписки: ___
27.03.2019 № 99/2019/253104561			
Кадастровый номер:		50:03:0080235:617	

Сведения о характерных точках границы земельного участка				
Система координат:				
Зона №				
Номер точки	Координаты		Описание закрепления на местности	Средняя квадратическая погрешность определения координат характерных точек границ земельного участка, м
	X	Y		
1	2	3	4	5
316	538681.98	1312380.12	данные отсутствуют	0.2
317	538668.1	1312356.18	данные отсутствуют	0.2
318	538590.87	1312313.55	данные отсутствуют	0.2
319	538623.33	1312289.18	данные отсутствуют	0.2
320	538698.94	1312419.77	данные отсутствуют	0.2
321	538664.29	1312439.76	данные отсутствуют	0.2
322	539036.66	1312498.21	данные отсутствуют	0.2
323	538932.56	1312318.47	данные отсутствуют	0.2
324	538951.56	1312307.24	данные отсутствуют	0.2
325	539055.79	1312487.08	данные отсутствуют	0.2
326	538992.14	1312527.16	данные отсутствуют	0.2
327	538886.98	1312345.38	данные отсутствуют	0.2
328	538921.41	1312325.02	данные отсутствуют	0.2
329	539026.57	1312506.8	данные отсутствуют	0.2
330	538953.84	1312549.81	данные отсутствуют	0.2

Государственный регистратор		ФГИС ЕГРН
полное наименование должности	подпись	инициалы, фамилия

М.П.

Выписка из Единого государственного реестра недвижимости об объекте недвижимости
Описание местоположения земельного участка

Земельный участок			
(вид объекта недвижимости)			
Лист № ___ Раздела 3.2	Всего листов раздела 3.2 : ___	Всего разделов: ___	Всего листов выписки: ___
27.03.2019 № 99/2019/253104561			
Кадастровый номер:		50:03:0080235:617	

Сведения о характерных точках границы земельного участка				
Система координат:				
Зона №				
Номер точки	Координаты		Описание закрепления на местности	Средняя квадратическая погрешность определения координат характерных точек границ земельного участка, м
	X	Y		
1	2	3	4	5
331	538848.67	1312368.03	данные отсутствуют	0.2
332	538883.1	1312347.67	данные отсутствуют	0.2
333	538988.27	1312529.45	данные отсутствуют	0.2
334	538906.35	1312576.96	данные отсутствуют	0.2
335	538801.19	1312395.18	данные отсутствуют	0.2
336	538835.95	1312375.4	данные отсутствуют	0.2
337	538941.11	1312557.18	данные отсутствуют	0.2
338	538869.23	1312598.08	данные отсутствуют	0.2
339	538764.07	1312416.3	данные отсутствуют	0.2
340	538798.84	1312396.52	данные отсутствуют	0.2
341	538904	1312578.29	данные отсутствуют	0.2
342	538823.48	1312624.42	данные отсутствуют	0.2
343	538718.32	1312442.65	данные отсутствуют	0.2
344	538752.96	1312422.66	данные отсутствуют	0.2
345	538858.12	1312604.44	данные отсутствуют	0.2

Государственный регистратор		ФГИС ЕГРН
полное наименование должности	подпись	инициалы, фамилия

М.П.

Выписка из Единого государственного реестра недвижимости об объекте недвижимости
Описание местоположения земельного участка

Земельный участок			
(вид объекта недвижимости)			
Лист № ___ Раздела 3.2	Всего листов раздела 3.2 : ___	Всего разделов: ___	Всего листов выписки: ___
27.03.2019 № 99/2019/253104561			
Кадастровый номер:		50:03:0080235:617	

Сведения о характерных точках границы земельного участка				
Система координат:				
Зона №				
Номер точки	Координаты		Описание закрепления на местности	Средняя квадратическая погрешность определения координат характерных точек границ земельного участка, м
	X	Y		
1	2	3	4	5
346	538784.32	1312647.01	данные отсутствуют	0.2
347	538679.16	1312465.23	данные отсутствуют	0.2
348	538713.81	1312445.25	данные отсутствуют	0.2
349	538818.97	1312627.02	данные отсутствуют	0.2

Государственный регистратор		ФГИС ЕГРН
полное наименование должности	подпись	инициалы, фамилия

М.П.